

HUNGARIAN AND SLOVAK



LONG DISTANCE AND TEAM OPEN CHAMPIONSHIPS IN ORIENTEERING



2019



a

BBO Cup 2019

12.-13.10.2019

POKYNY

Organizátor:	Slovenský zväz orientačných športov, Junácka 6, Bratislava
Technické zabezpečenie:	Tipo TKE, Pozsonyi út 52., 1133 Budapest, Hungary ŠK Hadveo, Banská Bystrica, Slovakia
Sponzori:	Stratis Vezetői és Informatikai Tanácsadó Kft. twd SK s.r.o.
Funkcionári:	Riaditeľ pretekov: Zoltán Mihácz / Igor Patráš Zástupca riaditeľa: Tamás Tóth / Andrej Patráš Sekretár: Miklós Bogdány / Miroslav Hríbik
Staviteľ trati:	Peter Glončák – sobota, Adrian Tóth - nedeľa
Kontrolóri:	Ján Kuchta, Gábor Kovács, Robert Goldmann
Centrum pretekov (CP):	Priehrada Ľadovo, Lučenec, 48.332857, 19.637993

PRÍJAZD DO CIELOVEJ ARÉNY



PRÍCHOD DO CENTRA PRETEKOV INAK AKO CEZ ZNAČENÉ PARKOVISKO JE PRÍSNE ZAKÁZANÝ!!!

Prezentácia:

Piatok 11.10. od 18:00 do 21:00

Hotel Pelikán

GPS: 48.325830, 19.668014

Sobota 12.10. od 8:00 do 10:00

Centrum pretekov, priehrada Ľadovo,

Nedeľa 13.10. od 7:30 do 8:30

Centrum pretekov, priehrada Ľadovo,

GPS: 48.332857, 19.637993

Zmeny v majstrovských kategóriách po 1.10 a na prezentácii nebudú umožnené. Prihlášky budú umožnené len do nemajstrovských kategórií v obmedzenom počte.

Odhlášky po dátume 6.10. nebudú akceptované.

Program:

12.10.2019	Majstrovstvá Maďarska a Majstrovstvá Slovenska na dlhej trati
13.10.2019	Majstrovstvá Maďarska v tímových štafetách Otvorené preteky v tímových štafetách

Vzdialenosti:

	PARKOVISKO	CIEĽ	ŠTART 1 SOBOTA	ŠTART 2 SOBOTA	ŠTART NEDEĽA
ZHROMAŽDISKO	100 - 300m	0m	1600m/30m	450m/0m	2400m/40m

Štart 2 v sobotu sa nachádza cestou na štart 1.

Kategórie

Dlhá trať

POZOR ZMENA OZNAČOVANIA KATEGÓRIÍ OPROTI PROPOZÍCIÁM!!!

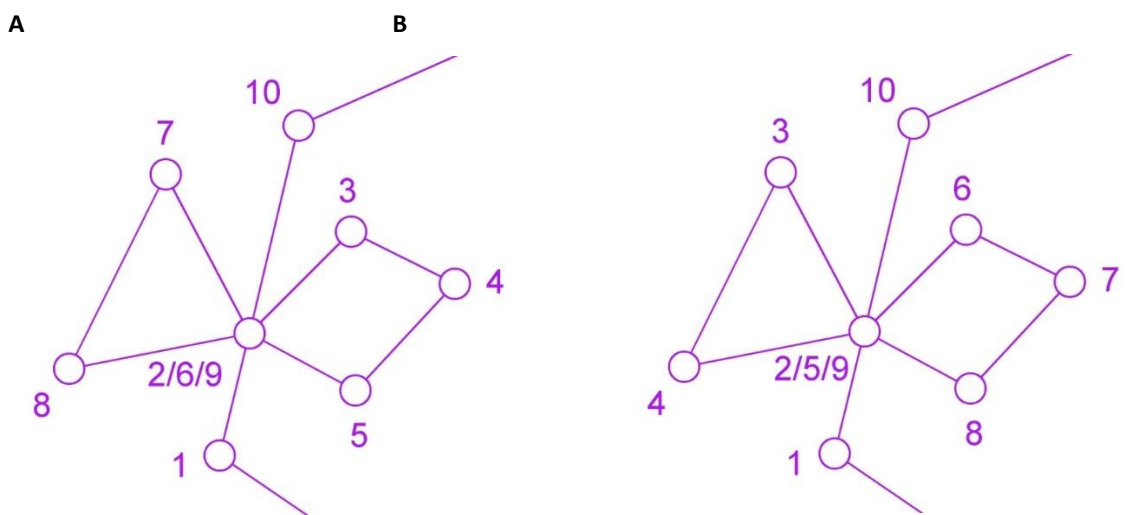
M14, M16, M18, M20, M21, M35, M40, M45, M50, M55, M60, M65, M70
W14, W16, W18, W20, W21, W35, W40, W45, W50, W55, W60, W65, W70

Nemajstrovské kategórie

M10D, M10DK, M12C, W10D, W10DK, W12C, OPEN, K5, K3, M21D, W21D

Dôležité: Kategória M21 bude mať kombinovanú trať /motýlik/, kvôli veľkému počtu pretekárov. Mapy v tejto kategórii budú na štarte označené menom pretekára.

Ukážka kombinácie motýlika pre M21:



Kategórie M-10DK a W-10DK s doprovodom môžu štartovať až po ukončení cieľovej karantény v ľubovoľnom čase do 14:30. Karanténa je popísaná v pokynoch nižšie

Kategórie MW-10D, K3, K5, MW-21D majú voľný štart od 13:15 do 14:30.

Pretekári červenej skupiny z aktuálneho rankingu budú losovaní na konci kategórie. Ostatní pretekári na základe udelenia výnimky sekcie OB, budú žrebovaní náhodne.

Tímové štafety

M14, M16, M18, M21, M105, M125, M145, M165, M185, M205
W14, W16, W18, W21, W105, W125, W145, W165, W185

Individuálne kategórie:

OPEN, K5, K3, M10D, W10D, M10DK, W10DK – voľný štart 9:00 DO 11:45
M12C, W12C – podľa štartovej listiny

Štart:

Dlhá trať: 10:30 limit: 180 minút
Štafety: 9:00 zmena oproti propozíciám limit: 180 minút

Rozdelenie kategórií na štartoch dlhej trate:

Štart 1: MW14, MW16, MW18, MW20, MW21, MW35, MW40, MW45, MW50, MW55, MW60, MW65, M70, M75

W12C, M12C, Open, K5, M21D

Štart 2: W70, W75, M80, M85, W10D, W10DK, M10D, M10DK, K3, W21D

Organizácia štartu:

-3 minúty: Vstup do štartovacieho koridoru. Maďarskí pretekári a slovenskí pretekári vstupujú do rôznych koridorov.

-2 minúty: popisy kontrol. Ženy vpravo, muži vľavo. Kategória M21 dostane popisy spolu s mapou v -1.

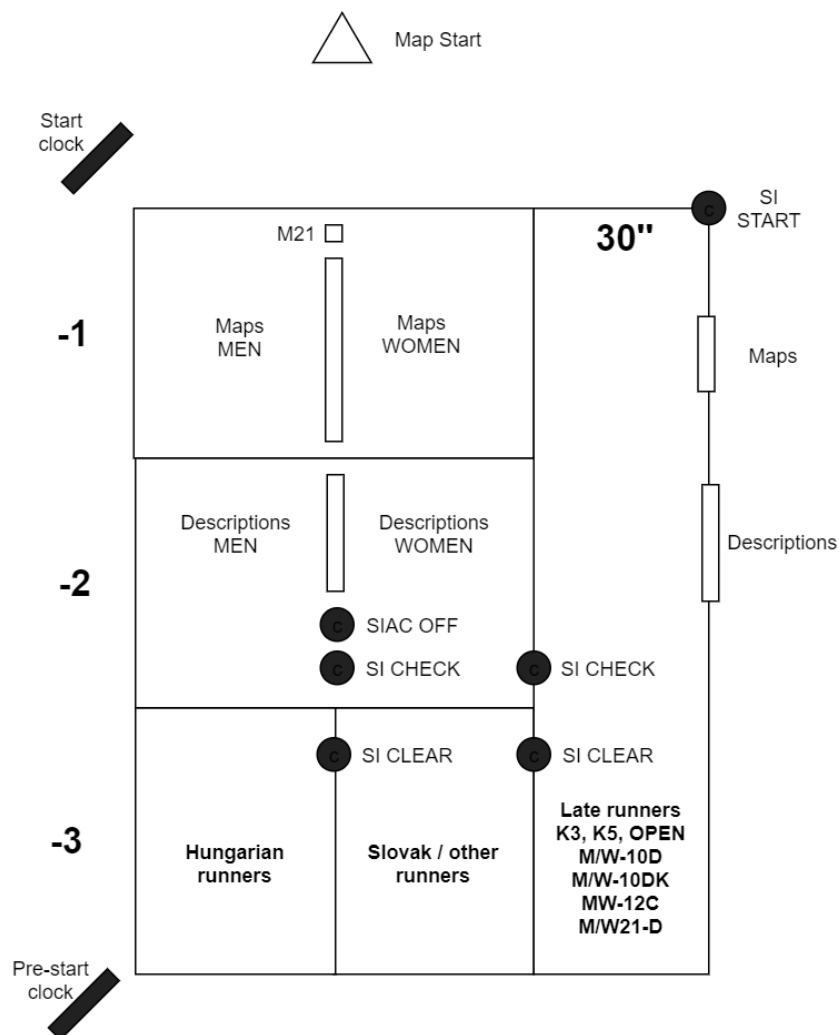
-1 sa pretekár postaví ku svojej mape, ktorú si odoberie až po zaznení štartového signálu.

Pretekári v kategórii M21 budú mať mapy označené vlastným menom. S mapou dostanú M21 aj popisy.

Nedeľa:

Štart CP- Štart: 2400 m, 40 m prevýšenie, modré fáborcky

Plán Štart sobota 1 a 2, Štart nedeľa:



Oblečenie, ktoré si necháte na štarte bude transportované do CP.

Pretekári, ktorí zmeškajú svoj štart môžu štartovať v 30. sekunde nasledujúcej minúty.

Pretekár sa postaví v koridore -1 k svojej mape, ktorú si odoberie až v čase štartu!!!

Vstup do zakázaného priestoru pretekov bude mať za následok diskvalifikáciu.

Cieľová aréna:



Karanténa (dlhá trať) :

Cieľová karanténa od 11:00 do 13:15 v priestoroch CP. Pretekári musia opustiť priestor cieľovej karantény do 11:00, následne sa môžu zdržiavať v priestoroch parkoviska. Nepretekári, ktorí neopustili cieľovú karanténu v nej musia zotrvať do 13:15. V cieľovej karanténe sa budú nachádzať toalety, priestory na umývanie a stany pre pretekárov (odporúčame však postaviť si aj vlastné stany). Cieľová karanténa je vytvorená za účelom zamedzenia výmeny informácií v rámci MSR a MHU, čiže ak dobehnú pretekári pred 13:15, musia ostať v cieľovej karanténe až do jej skončenia tj. 13:15. Je potrebné si pred 11:00 doniesť do cieľa všetko, čo bude pretekár potrebovať ak dobehne pred 13:15.

Štartové čísla:

Nebudú.

Terén:

Kontinentálny terén s hustou sieťou ciest. Les je rôzne priebežný väčšinou však dobre až veľmi dobre. V teréne sa nachádzajú hlboké rýhy, ktorých svahy sú miestami strmé. V teréne prebieha náhodná ťažba po ktorej ostávajú nové cesty, ktoré nemusia byť zaznačené v mape.

Zakázaný priestor:



Staršia mapa:

<https://www.orienteering.sk/maps-new/jpg-gif/156.jpg>

Mapy:

Lučenecké kúpele 1:10 000/5m a 1:15 000/5m

podľa štandardov IOF, ISOM 2017

Stav: 2018-2019. Podklady: Lidar 2014

Mapy budú vytlačené na vode-odolnom papieri. Mapníky nebudú k dispozícii.

Mierka 1:15 000

Sobota: M18, 20, 21, 35, W 20, 21, K5, M21D

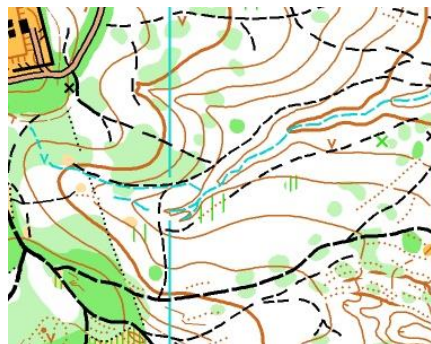
Nedeľa: M18, 20, 21, 105, W20, 21, K5

Mierka 1:10 000

Ostatné kategórie

Rozmer mapy: 434x298 mm

Ukážky máp:



Zbieranie máp:

Mapy sa budú v cieľi odovzdávať po obidva dni. Mapy budú k dispozícii klubom po poslednom štarte v nedeľu.

Klubom, ktoré budú odchádzať v sobotu, mapy zašle organizátor na jeho náklady.

Razenie:

Bude použitý SI-systém. AIR nebude zapnutý.

Zapožičanie čipov je možné.

Cena: 1 €/deň (s 30 € zálohou).

Občerstvenie:


V cieľi. Počas obidvoch dní bude niekoľko občerstvovačiek v teréne rozmiestnených podľa pravidiel SZOŠ.

Doprava:

Organizátor nezabezpečuje.

Výsledky:

Výsledky budú postupne zverejňované v priestore cieľa. Môžete ich sledovať aj online na <http://result.hu> v sekcii výsledky. V priestore cieľovej arény počas oboch dní bude WIFI sieť, ktorá umožní sledovať výsledky online na Vašom mobilnom zariadení. V prípade potreby vám organizátori pomôžu.



QR kód bude funkčný len počas pretekov

Ceny:

V rámci MSR na dlhej trati dostanú medailu, diplom a tričko prví traja pretekári. V tímových štafetách budú vyhlásené len víťazné tímy.

Odovzdávanie cien:

Dlhá trať: 15:30, sobota
Štafety: 14:00, nedeľa

Ubytovanie:

Hotel Pelikán

www.hotelpelikan.sk

Ubytovaní si môžu objednať na recepcii raňajky v sume 5 EUR. Tieto je potrebné vyplatiť priamo v hoteli. V nedeľu je možné opustiť ubytovanie až po pretekoch.

GPS: 48.325830, 19.668014

Internát

SOU služieb, križovatka M.R.Rázusa a Zvolenskej ulice

UPOZORNENIE!!! Je nutné si priniesť vlastné posteľné prádlo resp. spacák.

Prosíme pretekárov, aby opustili ubytovanie v nedeľu ráno pred pretekmi.

GPS: 48.334207, 19.660730

Telocvičňa

Adresa: Fandlyho medzi Kauflandom a internátom SOŠ Technická

UPOZORNENIE!!! Z dôvodu rekonštrukcie telocvične bude k dispozícii len jedna miestnosť so sprchami.

Časový harmonogram ŽENY/MUŽI bude vyvesený na dverách.

Rezervné toalety TOI budú umiestnené aj pri vchode do telocvične.

Prosíme Vás o dodržiavanie čistoty a nevstupovanie na palubovku v špinavej obuvi.

Prosíme pretekárov, aby opustili ubytovanie v nedeľu ráno pred pretekmi.

GPS: 48.331950, 19.654706

Internetové informácie: www.bbocup.com

Ďalšie informácie:

Detská trať v priestore cieľa bude obidva dni.

Škôlka bude otvorená obidva dni v priestore cieľa.

Zachovávajúte v lese čistotu.

Prosíme dodržiavať triedenie odpadu.

Všetci štartujúci sa zúčastňujú pretekov dobrovoľne a na vlastnú zodpovednosť, bez nároku na odškodné pri zranení alebo úraze spôsobenom počas alebo následkom týchto pretekov. Prihlásením sa na tieto preteky každý účastník súhlasí so zverejnením svojich osobných údajov (meno, kategória, klubová príslušnosť) v prihláške, štartovnej listine a výsledkoch na internetovej stránke pretekov a v informačnom systéme Slovenského zväzu orientačných športov (SZOŠ). Podrobné informácie k spracovaniu osobných údajov sú uvedené v dokumente Ochrana osobných údajov, ktorý je zverejnený na internetovej stránke (SZOŠ).

Počas pretekov budú vyhotovované fotografie, za účelom informovania verejnosti o pretekoch a tiež k osobnej potrebe pretekárov ako spomienka na preteky, alebo propagácie orientačného behu. V prípade, že nesúhlasíte s fotografovaním, oznámte bezodkladne túto skutočnosť fotografovi.

Predajné a marketingové aktivity na pretekoch jedine so súhlasom riaditeľa pretekov.

Dĺžky tratí:

Dlhá trať

Kategória	Dĺžka	Prev.	KS	Mierka	Kategória	Dĺžka	Prev.	KS	Mierka
M14	5,5	155	8	1:10.000	W14	4,1	90	7	1:10.000
M16	7,9	210	10	1:10.000	W16	5,5	135	10	1:10.000
M18	9,6	215	15	1:15.000	W18	7	210	8	1:10.000
M20	11,1	280	15	1:15.000	W20	8,2	220	11	1:15.000
M21	15,8	445	27	1:15.000	W21	9,6	320	11	1:15.000
M35	9,1	225	11	1:15.000	W35	6,7	180	8	1:10.000
M40	9,1	340	13	1:10.000	W40	6	130	11	1:10.000
M45	8,4	200	13	1:10.000	W45	5,2	115	11	1:10.000
M50	7,7	170	12	1:10.000	W50	4,8	120	9	1:10.000
M55	6,9	150	9	1:10.000	W55	4,4	105	7	1:10.000
M60	6,0	100	10	1:10.000	W60	3,7	75	8	1:10.000
M65	5,4	90	10	1:10.000	W65	2,9	55	6	1:10.000
M70	4,4	80	11	1:10.000	W70	2,2	60	7	1:10.000
M75	4,0	80	9	1:10.000	W75	1,7	40	7	1:10.000
M80	2,1	40	6	1:10.000	K5	5,4	115	11	1:15.000
M85	2,1	40	6	1:10.000	K3	3	95	7	1:10.000
M10D	2,7	40	7	1:10.000	W10D	2,7	40	7	1:10.000
M10DK	2,7	40	7	1:10.000	W10DK	2,7	40	7	1:10.000
M12C	2,8	55	5	1:10.000	W12C	2,8	55	5	1:10.000
					Open	3	50	7	1:10.000

Tímové štafety

Kategória	Minimálna Dĺžka	Minimálne Prev.	Minimálne KS	KS na rozdelenie	Priemerná Dĺžka	Mierka
M14	3,2	80	7	15	4,5	1:10.000
M16	5,9	155	7	20	6,9	1:10.000
M18	7,3	205	7	20	8,8	1:15.000
M20	7,8	290	8	27	9,7	1:15.000
M21	9,1	305	10	33	12,3	1:15.000
M105	7,8	290	8	27	9,7	1:15.000
M125	6,2	125	7	22	8,0	1:10.000
M145	5,2	115	8	20	6,9	1:10.000
M165	4,6	95	6	21	5,8	1:10.000
M185	3,6	70	5	16	4,5	1:10.000
M205	2,3	20	5	11	3,1	1:10.000
W14	2,5	30	5	10	2,8	1:10.000
W16	3,2	45	5	16	4,4	1:10.000
W18	4,6	95	6	21	5,8	1:10.000
W20	4,5	70	6	18	6,5	1:15.000
W21	5,5	170	7	22	7,5	1:15.000
W105	3,8	75	6	15	5,2	1:10.000
W125	3,6	70	5	16	4,5	1:10.000
W145	2,3	20	5	11	3,1	1:10.000
W165	2,2	30	5	11	2,6	1:10.000
W185	2,1	10	5	9	2,3	1:10.000
M10D	3,0	20	5			1:10.000
M10DK	3,0	20	5			1:10.000
W10D	3,0	20	5			1:10.000
W10DK	3,0	20	5			1:10.000
M12C	2,5	25	6			1:10.000
W12C	2,5	25	6			1:10.000
Open	3,1	35	7			1:10.000
K5	5,2	155	10			1:15.000
K3	3,0	60	8			1:10.000

Sponzori



MESTO
LUČENEC



S FINANČNOU PODPOROU
BANSKOBYSTRICKÉHO
SAMOSPRAVNEHO KRAJA

twd®

MONAREX
AUDIT • TAX • CONSULTING

FAGOR 
Fagor Ederlan Slovensko

Continental 



Stredoslovenská vodárenská
prevádzková spoločnosť, a.s.

STRATIS
GO THE EXTRA MILE